

---

# - PLANOS

---

MINISTERIO DE  
INFRAESTRUCTURA Y  
SERVICIOS PÚBLICOS

DIRECCIÓN DE  
VIALIDAD

PROGRAMA DE  
RECONSTRUCCIÓN  
Y TRANSFORMACIÓN  
PROVINCIAL

GOBIERNO DE LA  
PROVINCIA DE  
BUENOS  
AIRES

Avenida 122 N°825 – La Plata – Bs. As. – Argentina - +54-221-421-1160 al 69 [www.vialidad.gba.gob.ar](http://www.vialidad.gba.gob.ar)

PLANO-2022-33106383-GDEBA-SGEYPDV

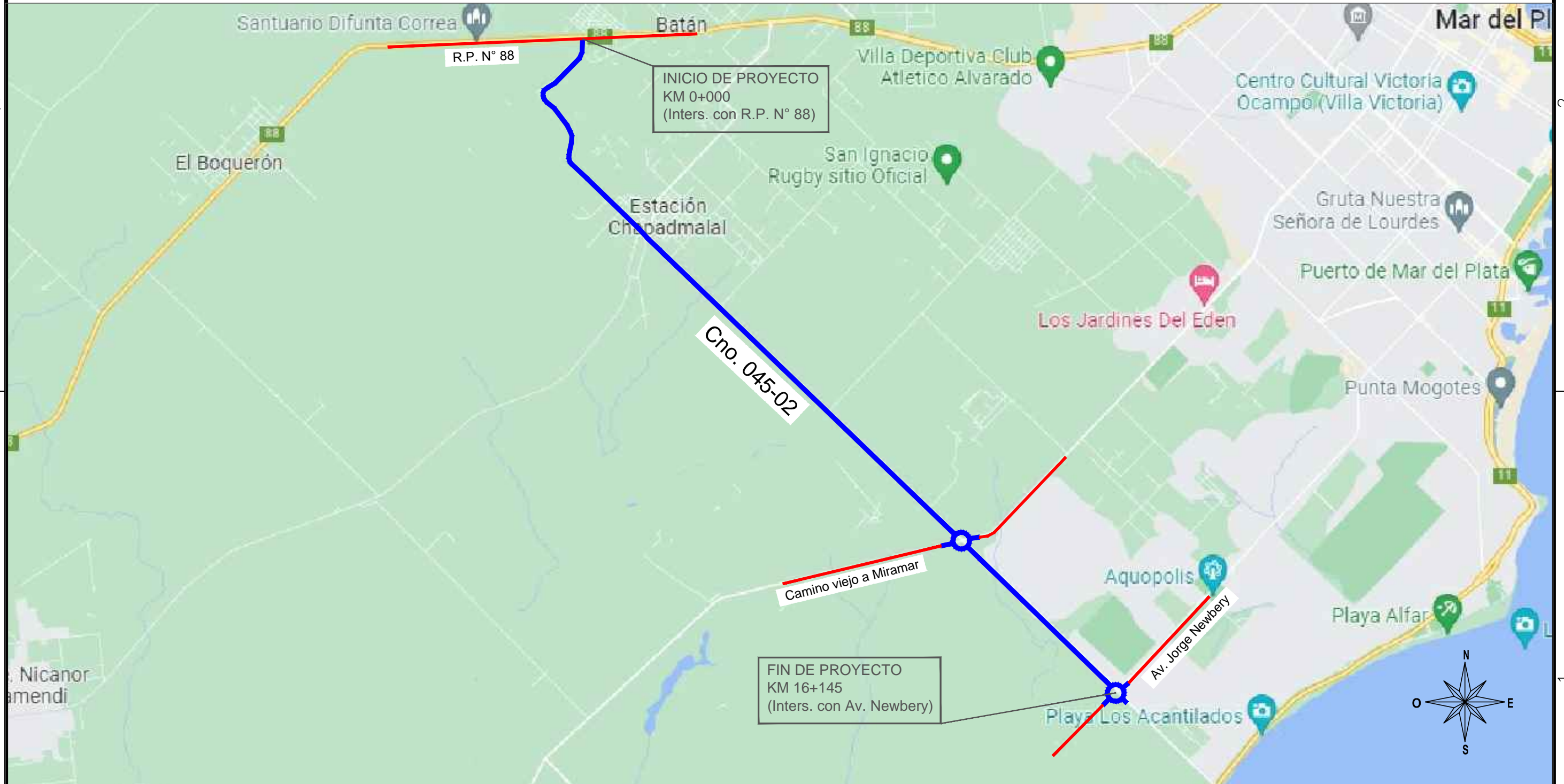
# OBRA: PAVIMENTACIÓN CAMINO SECUNDARIO 045-02

## CIRCUNVALACIÓN MAR DEL PLATA - ETAPA 1

### TRAMO: R.P. N° 88 - Av. JORGE NEWBERY

Longitud: 16.145 metros

PARTIDO: GENERAL PUEYRREDÓN



PROGRAMA DE RECONSTRUCCIÓN Y TRANSFORMACIÓN PROVINCIAL



### OBRA: PAVIMENTACIÓN CAMINO SECUNDARIO 045-02

#### CIRCUNVALACIÓN MAR DEL PLATA - ETAPA 1

#### TRAMO: R.P. N° 88 - Av. JORGE NEWBERY

SUBGERENCIA ESTUDIOS Y PROYECTOS  
DEPARTAMENTO PROYECTOS

PLANO-2022-33106383-GDEBA-SGEYPDV

Planimetría General de Ubicación

Escala: S/E

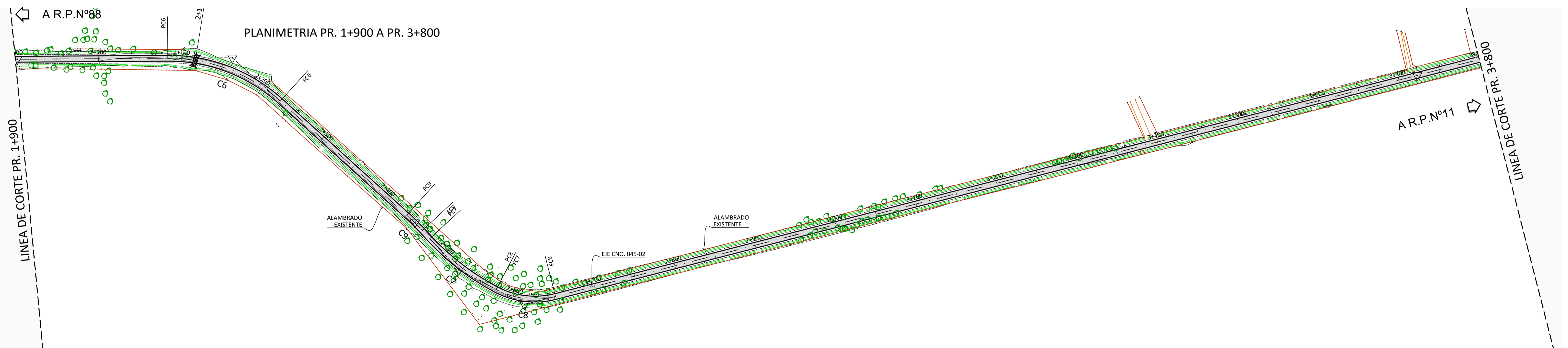
PLANIMETRIA PR. 0+000 A PR. 1+900



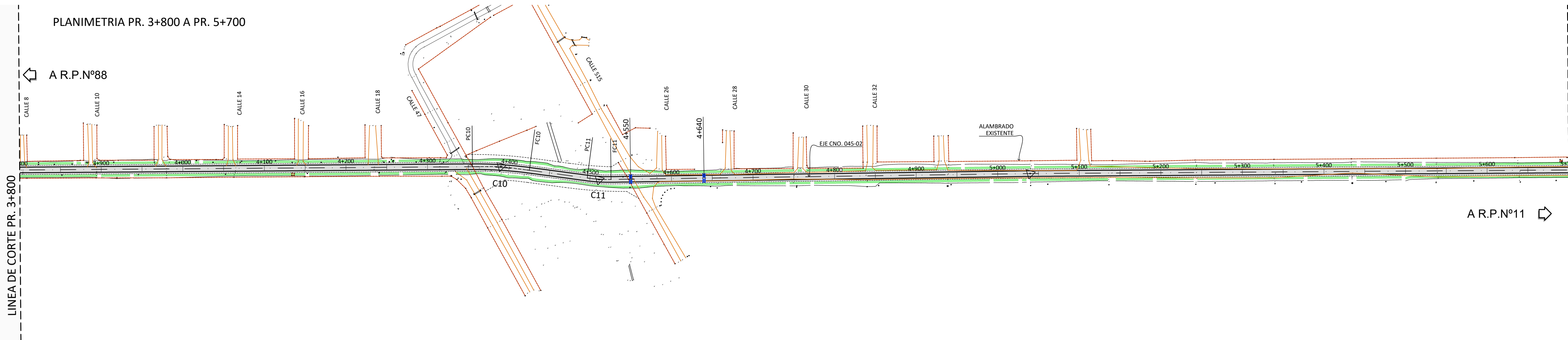
DATOS DE CURVAS

CURVA	PC	C	V	FC	PR. Vert.	DELTA	RADIO	T	E	L
C1					0+060.91	12°30'18.66"				
C2					0+276.36	22°25'37.79"				
C3					0+935.87	14°39'57.67"				
C4					1+279.45	80°01'33.28"				
C5					1+610.61	11°19'56.25"				
C6					2+161.38	42°29'35.42"				
C7					2+527.79	19°19'22.34"				
C8					2+616.48	42°12'04.64"				
C9					2+450.25	5°01'48.11"				
C10					4+390.12	8°01'16.12"				
C11					4+511.32	8°24'29.54"				
C12					15+899.03	25°35'14.38"				
C13					15+982.96	25°27'53.22"				

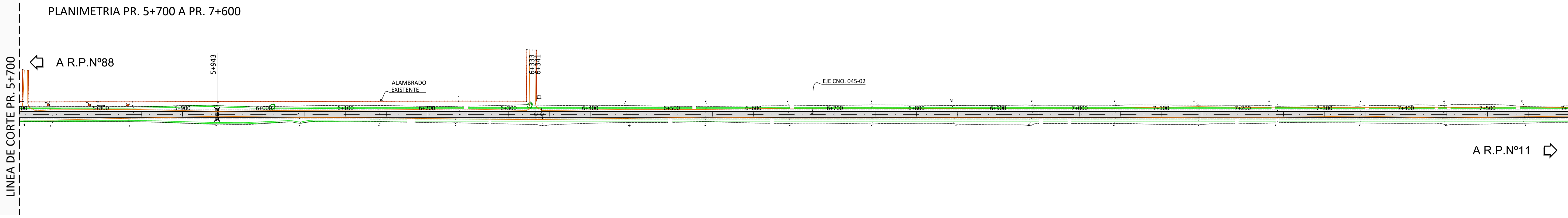
PLANIMETRIA PR. 1+900 A PR. 3+800



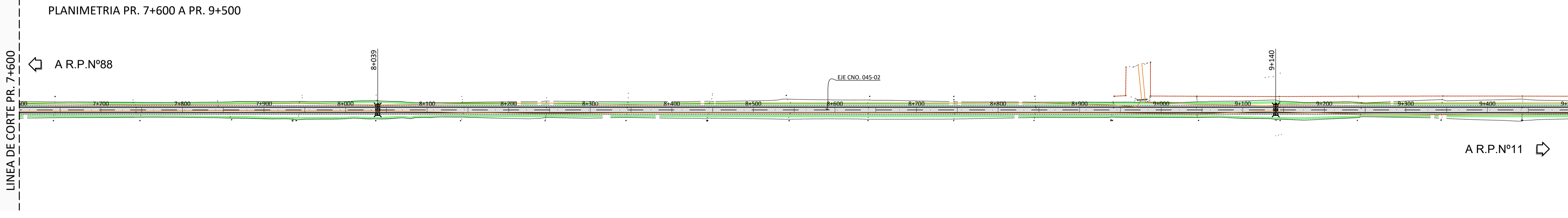
PLANIMETRIA PR. 3+800 A PR. 5+700



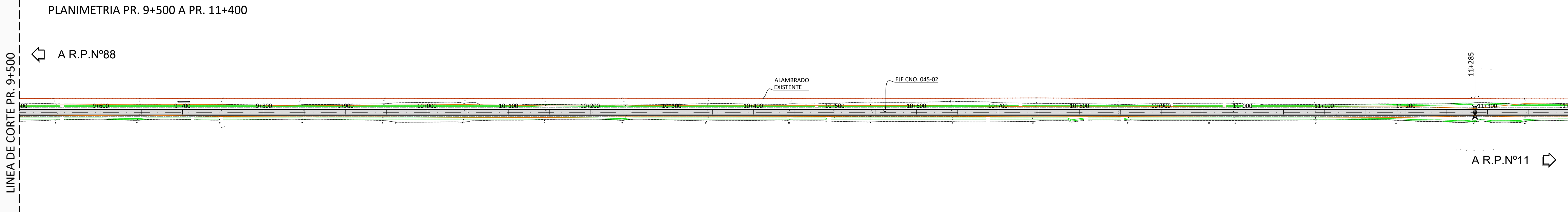
PLANIMETRIA PR. 5+700 A PR. 7+600



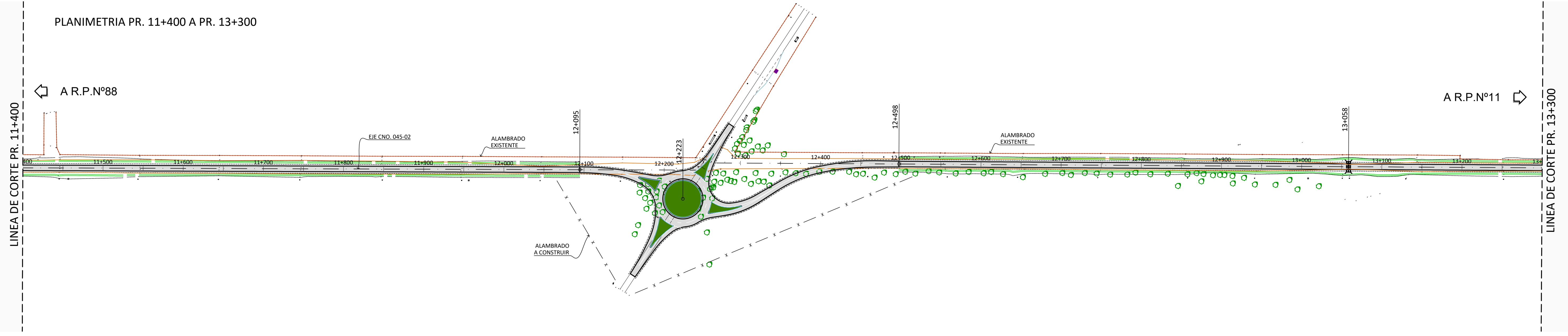
PLANIMETRIA PR. 7+600 A PR. 9+500




PLANIMETRIA PR. 9+500 A PR. 11+400



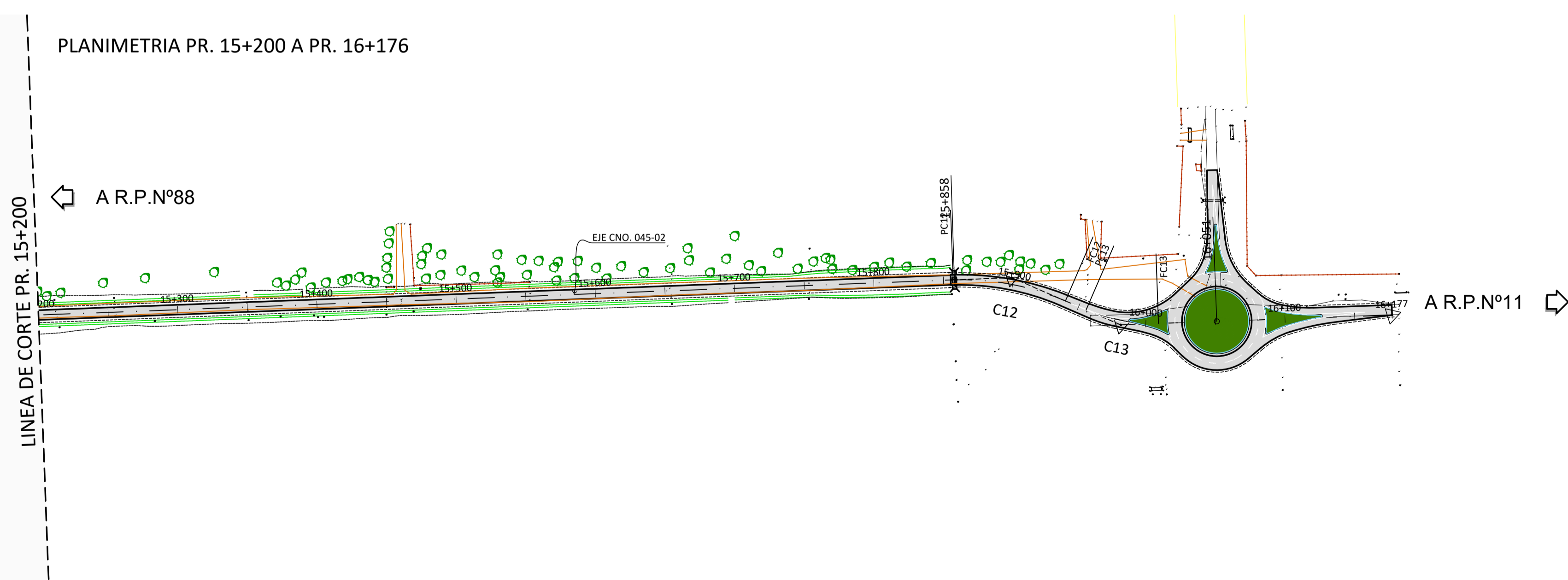
PLANIMETRIA PR. 11+400 A PR. 13+300



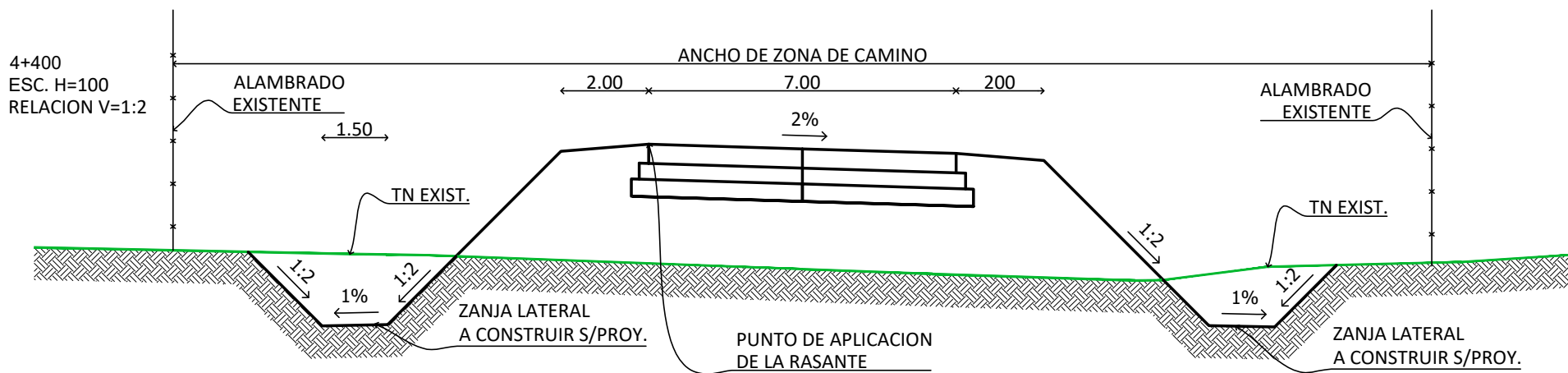
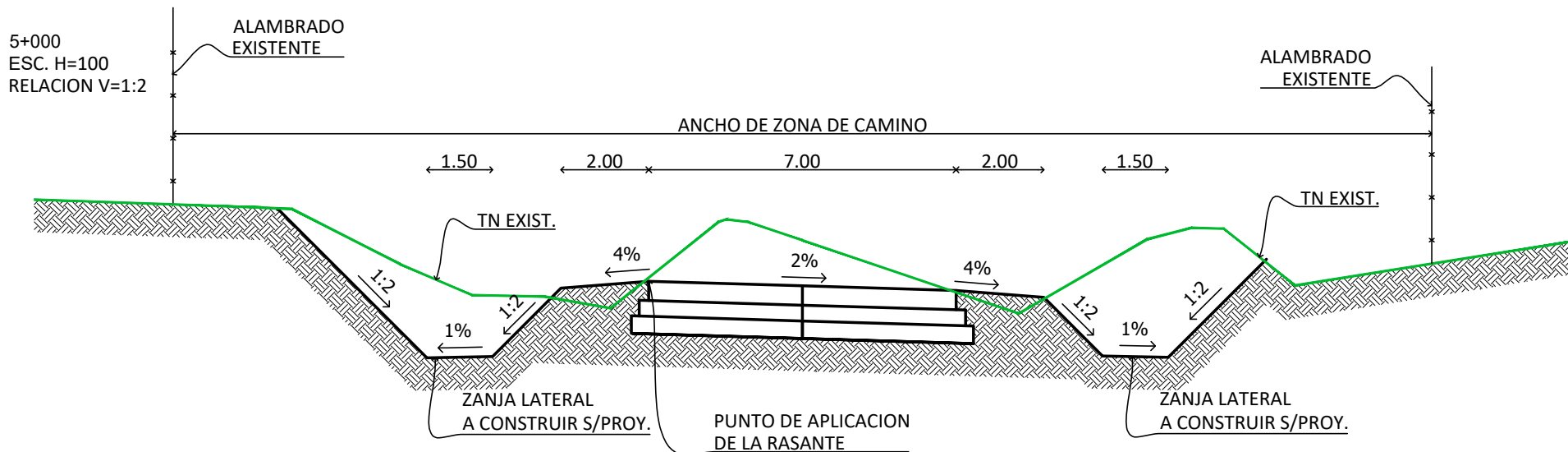
PLANIMETRIA PR. 13+300 A PR. 15+200



PLANIMETRIA PR. 15+200 A PR. 16+176



# PERFILES TIPO DE OBRAS BASICA EN TERRAPLEN Y EN EXCAVACION



MINISTERIO DE INFRAESTRUCTURA Y SERVICIOS PÚBLICOS

DIRECCIÓN DE VIALIDAD



PROGRAMA DE RECONSTRUCCIÓN Y TRANSFORMACIÓN PROVINCIAL



OBRA: PAVIMENTACION DE CNO. SEC. 045-02  
CIRCUNVALACION MAR DEL PLATA - ETAPA 1  
TRAMO R.P. N°88 - AV. JORGE NEWBERY

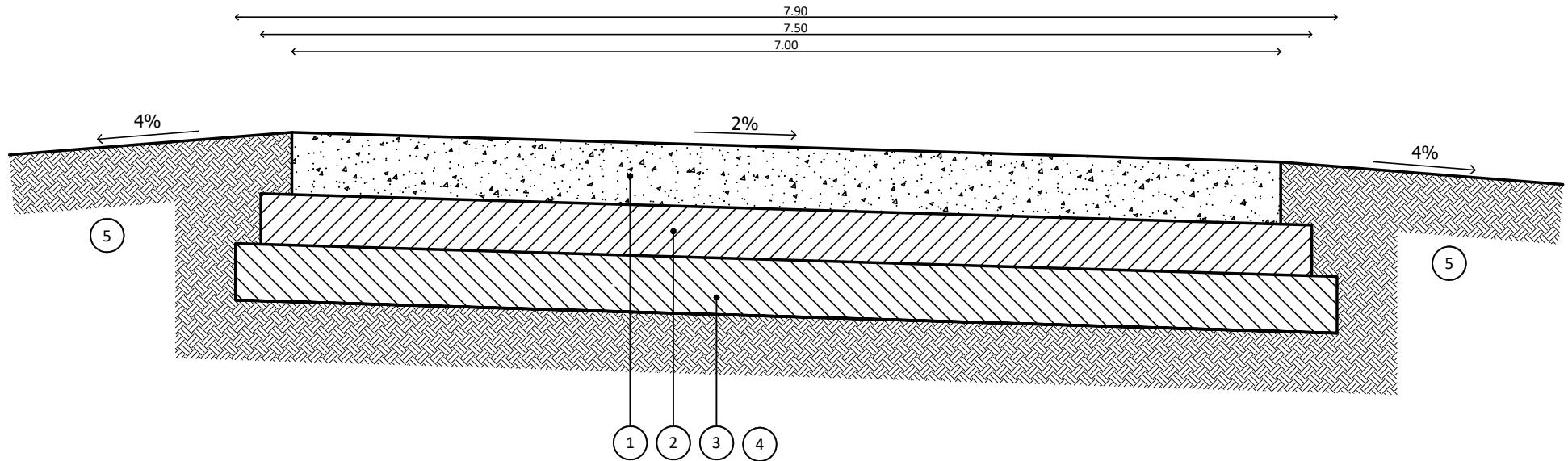
ESCALAS: INDICADAS EN EL PLANO

1

SUBGERENCIA DE ESTUDIOS Y PROYECTOS DEPARTAMENTO PROYECTOS

PERFILES TIPO DE OBRAS BASICA EN TERRAPLEN Y EN EXCAVACION

# PERFILES TIPO DE ESTRUCTURAS



- 1- PAVIMENTO DE HOTMIGON EN 0.22m DE ESP.
- 2- ESTABILIZADO GRANULAR E/CEMENTO EN 0.18m DE ESP.
- 3- SUBBASECAL EN 0.20m DE ESP.
- 4- SUBRRASANTE VS >=7
- 5- BANQUINA DE SUELO



GOBIERNO DE LA PROVINCIA DE BUENOS AIRES  
2022 - Año del bicentenario del Banco de la Provincia de Buenos Aires

**Hoja Adicional de Firmas**  
**Plano Importado**

**Número:** PLANO-2022-33106383-GDEBA-SGEYPDV

LA PLATA, BUENOS AIRES  
Viernes 30 de Septiembre de 2022

**Referencia:** PLANO: PAVIMENTACIÓN CAMINO SECUNDARIO 045-02. CIRCUNVALACIÓN MAR DEL PLATA - ETAPA 1. TRAMO: R.P. N°88 - AV. JORGE NEWBERY.

---

El documento fue importado por el sistema GEDO con un total de 7 pagina/s.

Digitally signed by GDE BUENOS AIRES  
DN: cn=GDE BUENOS AIRES, c=AR, o=MINISTERIO DE JEFATURA DE GABINETE DE MINISTROS BS AS,  
ou=SUBSECRETARIA DE GOBIERNO DIGITAL, serialNumber=CUIT 30715471511  
Date: 2022.09.30 15:10:20 -03'00'

Javier Osvaldo Chasco  
Personal Profesional  
Subgerencia de Estudios y Proyectos  
Dirección de Vialidad

Digitally signed by GDE BUENOS AIRES  
DN: cn=GDE BUENOS AIRES, c=AR, o=MINISTERIO DE  
JEFATURA DE GABINETE DE MINISTROS BS AS,  
ou=SUBSECRETARIA DE GOBIERNO DIGITAL,  
serialNumber=CUIT 30715471511  
Date: 2022.09.30 15:10:21 -03'00'